














-  Δρόμος Πρωταρχικής Σημασίας
-  Δευτερεύον Οδικό Δίκτυο (Βασικός Συλλεκτήριος)
-  * 15 Περιοχή Ειδικού Χαρακτήρα (Π.Ε.Χ.) (παρ.8.2.2, 12.8.2)
-  Οικιστική Ανάπτυξη
-  Κεντρική Εμπορική Περιοχή (Κ.Ε.Π.)
-  Άξονας Δραστηριότητας Κατηγορίας Ι
-  Μικρή Πλατεία στον Πυρήνα
-  Κοιμητήριο
-  Τοπικό Πάρκο
-  Πολιτιστικές/Κοινωνικές Δραστηριότητες
-  Εκκλησία
-  Υπηρεσία Κοινής Ωφελείας
-  Χώρος Στάθμευσης Οχημάτων

* 1 Χώροι Στάθμευσης στο κέντρο του οικισμού Δερύνειας (παρ. 5.8.7.1)



ΤΜΗΜΑ ΠΟΛΕΟΔΟΜΙΑΣ ΚΑΙ ΟΙΚΗΣΕΩΣ		
ΤΟΠΙΚΟ ΣΧΕΔΙΟ		
ΠΑΡΑΛΙΜΝΙΟΥ, ΑΓΙΑΣ ΝΑΠΑΣ ΚΑΙ ΔΕΡΥΝΕΙΑΣ		
Χρήση Γης Κεντρικής Εμπορικής Περιοχής Δερύνειας		
ΚΑΙΜΑΚΑ: 1:2.500	ΗΜΕΡΟΜΗΝΙΑ ΜΑΪΟΣ 2024	ΑΡ. ΣΧΕΔΙΟΥ: 7